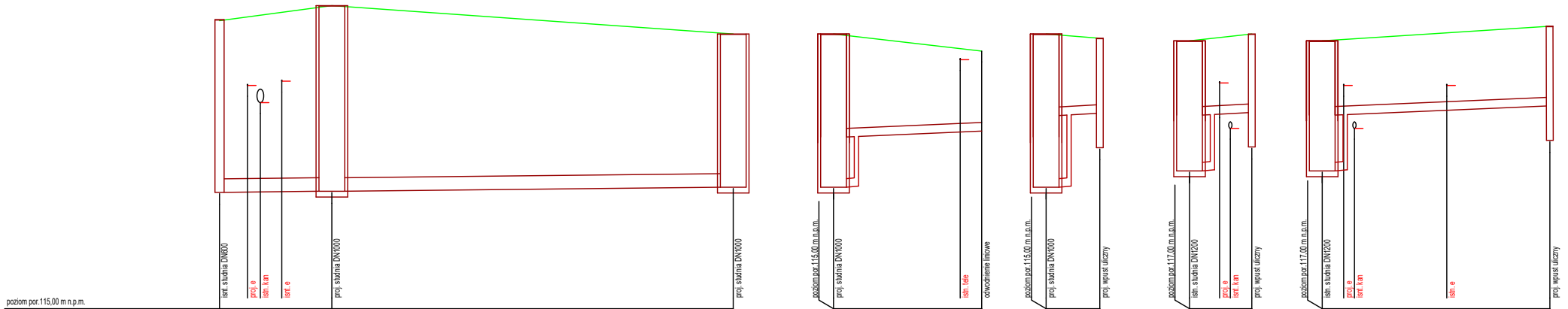
poziom por.115,00 m n.p.m.
isnt. studnia DN600
proj. e
istn. kan
isnt. e
proj. studnia DN1000
proj. studnia DN1000
poziom por.115,00 m n.p.m.
proj. studnia DN1000
istn. tele
odwodnienie liniowe
poziom por.115,00 m n.p.m.
proj. studnia DN1000
proj. wpust uliczny
poziom por.117,00 m n.p.m.
istn. studnia DN1200
proj. e
isnt. kan
proj. wpust uliczny
poziom por.117,00 m n.p.m.
istn. studnia DN1200
proj. e
isnt. kan
istn. e
proj. wpust uliczny

Węzeł	D14				D15	D13
Rzędna terenu [m n.p.m.]	121,71				122,06	121,40
Rzędna dna rury [m n.p.m.]	117,71	117,72	117,72	117,72	117,74	117,83
Zagłębienie [m]	4,00				4,32	3,57
Materiał,Średnica/Spadek [%]	PCV315					0,50
Długość [m]	5,23				18,69	
Odległość [m]	0,00	1,30	1,90	2,90	5,23	23,92

Węzeł	D13		ol8
Rzędna terenu [m n.p.m.]	121,40 121,40		121,00
Rzędna dna rury [m n.p.m.]	117,83 119,00	119,12	119,14
Zagłębienie [m]	3,57 2,40		1,86
Materiał,Średnica/Spadek [%]	PCV200		2,00
Długość [m]	6,90		
Odległość [m]	0,00	5,90	6,90

Węzeł	D13	wp2
Rzędna terenu [m n.p.m.]	121,40 121,40	121,30
Rzędna dna rury [m n.p.m.]	117,83 119,50	119,55
Zagłębienie [m]	3,57 1,90	1,75
Materiał,Średnica/Spadek [%]	PCV200	2,00
Długość [m]	2,50	
Odległość [m]	0,00	2,50

Węzeł	k3			wp3
Rzędna terenu [m n.p.m.]	123,24 123,24			123,40
Rzędna dna rury [m n.p.m.]	120,21 121,51	121,54	121,55	121,57
Zagłębienie [m]	3,03 1,73			1,83
Materiał,Średnica/Spadek [%]	PCV200			2,00
Długość [m]	2,90			
Odległość [m]	0,00	1,40	1,90	2,90

Węzeł	k3				wp4
Rzędna terenu [m n.p.m.]	123,24 123,24				123,58
Rzędna dna rury [m n.p.m.]	120,21 121,51	121,53	121,54	121,63	121,72
Zagłębienie [m]	3,03 1,73				1,86
Materiał,Średnica/Spadek [%]	PCV200				2,00
Długość [m]	10,60				
Odległość [m]	0,00	1,00	1,50	5,80	10,60

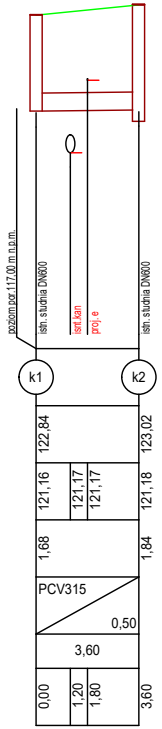
poziom por.117,00 m n.p.m.
istn. studnia DN600
isnt.kan
proj.e
istn. studnia DN600
k1
k2
122,84
123,02
121,16
121,17
121,17
121,18
1,68
1,84
PCV315
0,50
3,60
0,00
1,20
1,80
3,60

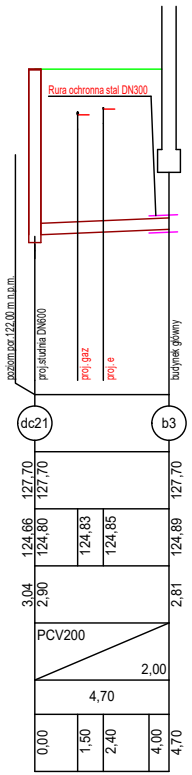
Rura ochronna stal DN300
poziom por.122,00 m n.p.m.
proj.studnia DN600
proj.gaz
proj.e
budynek główny
dc21
b3
127,70
127,70
127,70
124,66
124,80
124,83
124,85
124,89
3,04
2,90
2,81
PCV200
2,00
4,70
0,00
1,50
2,40
4,00
4,70

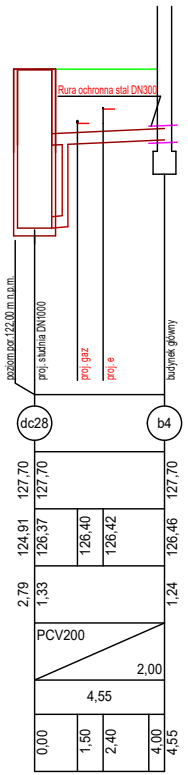
Rura ochronna stal DN300
poziom por.122,00 m n.p.m.
proj. studnia DN1000
proj.gaz
proj.e
budynek główny
dc28
b4
127,70
127,70
127,70
124,91
126,37
126,40
126,42
126,46
2,79
1,33
1,24
PCV200
2,00
4,55
0,00
1,50
2,40
4,00
4,55

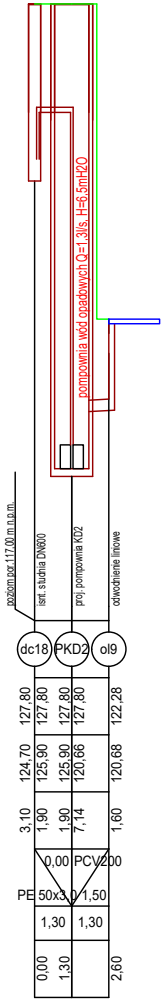
pompownia wód opadowych Q=1,3l/s, H=6,5mH2O
poziom por.117,00 m n.p.m.
isnt. studnia DN600
proj. pompownia KD2
odwodnienie liniowe
dc18
PKD2
ol9
127,80
127,80
127,80
127,80
122,28
124,70
125,90
125,90
120,66
120,68
3,10
1,90
1,90
7,14
1,60
0,00
PCV200
PE 50x3,0
1,50
1,30
1,30
0,00
1,30
2,60

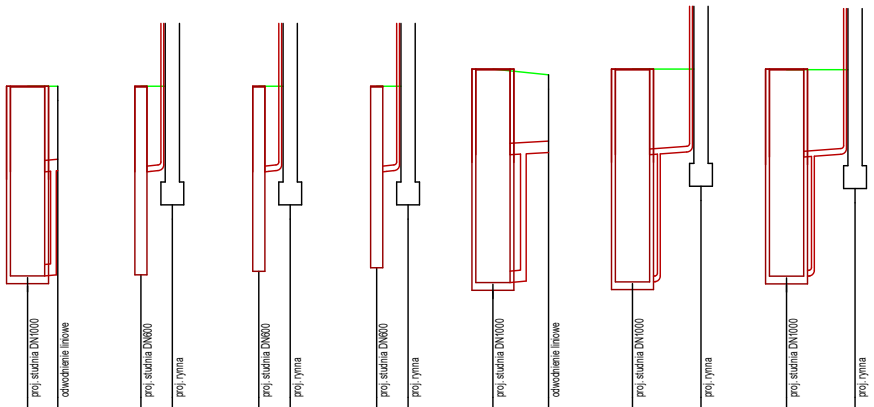
proj. studnia DN1000
odwodnienie liniowe
proj. studnia DN600
proj. rynna
proj. studnia DN600
proj. rynna
proj. studnia DN600
proj. rynna
proj. studnia DN1000
odwodnienie liniowe
proj. studnia DN1000
proj. rynna
proj. studnia DN1000
proj. rynna

poziom por.122,00 m n.p.m.

Węzeł	dc4	ol2	dc5	r1	dc6	r2	dc7	r3	dc3	ol3	dc8	r4	dc9	r5
Rzędna terenu [m n.p.m.]	127,70 127,70	127,70	127,70 127,70	127,70	127,70 127,70	127,70	127,70 127,70	127,70	128,00 128,00	127,90	128,00 128,00	128,00	127,96 127,96	127,96
Rzędna dna rury [m n.p.m.]	124,38 126,20	126,22	124,40 126,20	126,22	124,46 126,20	126,22	124,52 126,20	126,22	124,26 126,50	126,54	124,27 126,50	126,55	124,33 126,46	126,51
Zagłębienie [m]	3,32 1,50	1,48	3,30 1,50	1,48	3,24 1,50	1,48	3,18 1,50	1,48	3,74 1,50	1,36	3,73 1,50	1,45	3,63 1,50	1,45
Materiał,Średnica/Spadek [%]	PCV200 2,00		PCV110 2,00		PCV110 2,00		PCV110 2,00		PCV200 2,00		PCV110 2,00		PCV110 2,00	
Długość [m]	1,06		1,10		1,10		1,10		1,95		2,40		2,40	
Odległość [m]	0,00	1,06	0,00	1,10	0,00	1,10	0,00	1,10	0,00	1,95	0,00	2,40	0,00	2,40

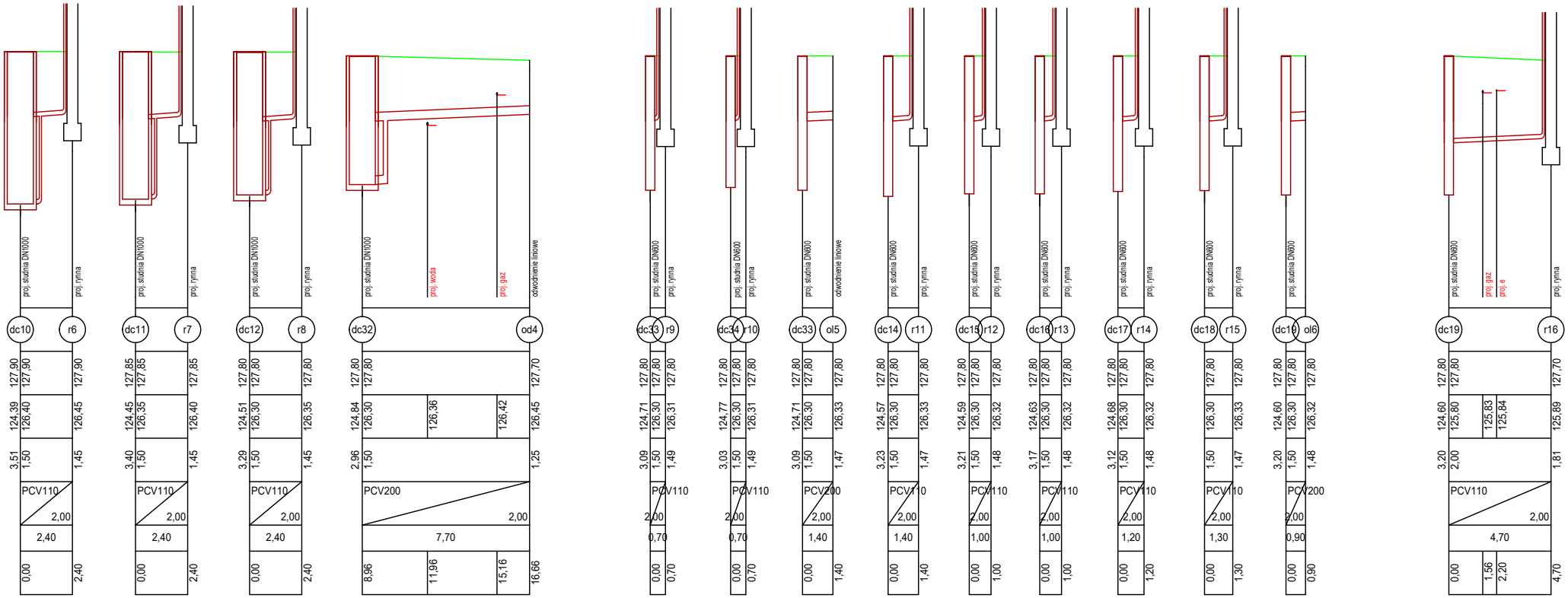
proj. studnia DN1000
proj. rynna
dc10
r6
127,90
127,90
127,90
124,39
126,40
126,45
3,51
1,50
1,45
PCV110
2,00
2,40
0,00
2,40
proj. studnia DN1000
proj. rynna
dc11
r7
127,85
127,85
127,85
124,45
126,35
126,40
3,40
1,50
1,45
PCV110
2,00
2,40
0,00
2,40
proj. studnia DN1000
proj. rynna
dc12
r8
127,80
127,80
127,80
124,51
126,30
126,35
3,29
1,50
1,45
PCV110
2,00
2,40
0,00
2,40
proj. studnia DN1000
proj. woda
proj. gaz
odwodnienie liniowe
dc32
od4
127,80
127,80
127,70
124,84
126,30
126,36
126,42
126,45
2,96
1,50
1,25
PCV200
2,00
7,70
8,96
11,96
15,16
16,66
proj. studnia DN600
proj. rynna
dc33
r9
127,80
127,80
127,80
124,71
126,30
126,31
3,09
1,50
1,49
PCV110
2,00
0,70
0,00
0,70
proj. studnia DN600
proj. rynna
dc34
r10
127,80
127,80
127,80
124,77
126,30
126,31
3,03
1,50
1,49
PCV110
2,00
0,70
0,00
0,70
proj. studnia DN600
odwodnienie liniowe
dc33
ol5
127,80
127,80
127,80
124,71
126,30
126,33
3,09
1,50
1,47
PCV200
2,00
1,40
0,00
1,40
proj. studnia DN600
proj. rynna
dc14
r11
127,80
127,80
127,80
124,57
126,30
126,33
3,23
1,50
1,47
PCV110
2,00
1,40
0,00
1,40
proj. studnia DN600
proj. rynna
dc15
r12
127,80
127,80
127,80
124,59
126,30
126,32
3,21
1,50
1,48
PCV110
2,00
1,00
0,00
1,00
proj. studnia DN600
proj. rynna
dc16
r13
127,80
127,80
127,80
124,63
126,30
126,32
3,17
1,50
1,48
PCV110
2,00
1,00
0,00
1,00
proj. studnia DN600
proj. rynna
dc17
r14
127,80
127,80
127,80
124,68
126,30
126,32
3,12
1,50
1,48
PCV110
2,00
1,20
0,00
1,20
proj. studnia DN600
proj. rynna
dc18
r15
127,80
127,80
126,30
126,33
1,50
1,47
PCV110
2,00
1,30
0,00
1,30
proj. studnia DN600
dc19
ol6
127,80
127,80
127,80
124,60
126,30
126,32
3,20
1,50
1,48
PCV200
2,00
0,90
0,00
0,90
proj. studnia DN600
proj. gaz
proj. e
proj. rynna
dc19
r16
127,80
127,80
127,70
124,60
125,80
125,83
125,84
125,89
3,20
2,00
1,81
PCV110
2,00
4,70
0,00
1,56
2,20
4,70

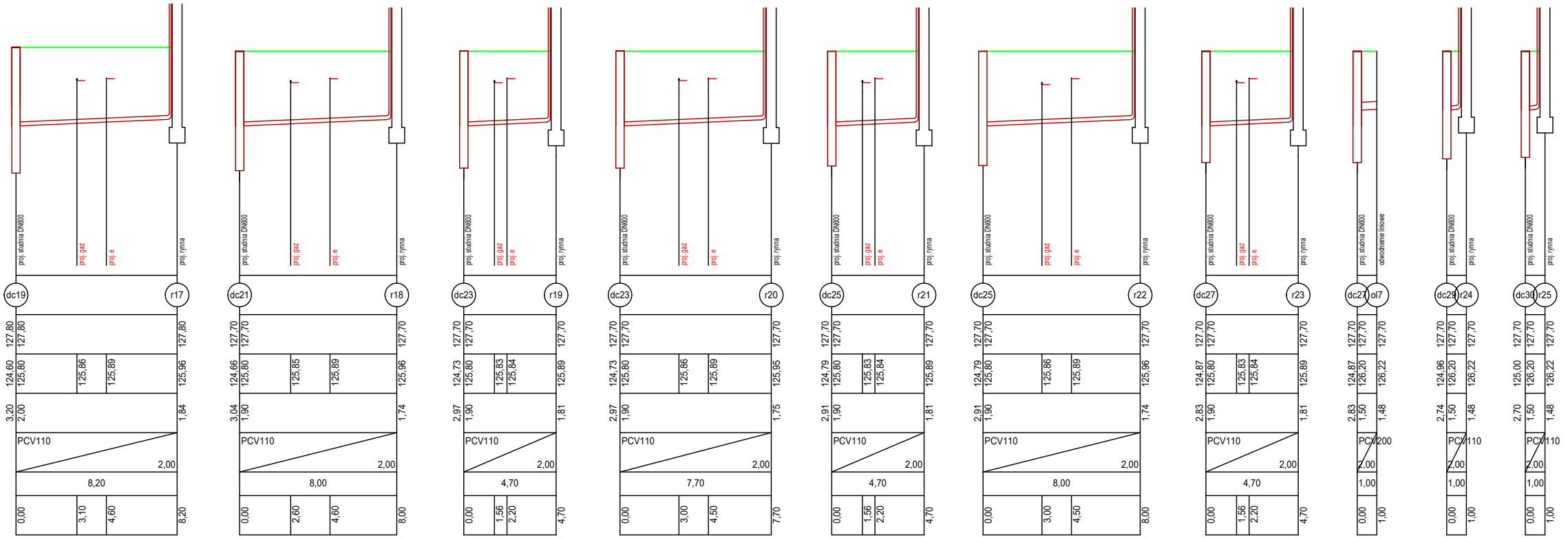
proj. studnia DN600
proj.gaz
proj.e
proj. rynna
dc19
r17
127,80
127,80
127,80
124,60
125,80
125,86
125,89
125,96
3,20
2,00
1,84
PCV110
2,00
8,20
0,00
3,10
4,60
8,20
proj. studnia DN600
proj.gaz
proj.e
proj. rynna
dc21
r18
127,70
127,70
127,70
124,66
125,80
125,85
125,89
125,96
3,04
1,90
1,74
PCV110
2,00
8,00
0,00
2,60
4,60
8,00
proj. studnia DN600
proj.gaz
proj.e
proj. rynna
dc23
r19
127,70
127,70
127,70
124,73
125,80
125,83
125,84
125,89
2,97
1,90
1,81
PCV110
2,00
4,70
0,00
1,56
2,20
4,70
proj. studnia DN600
proj.gaz
proj.e
proj. rynna
dc23
r20
127,70
127,70
127,70
124,73
125,80
125,86
125,89
125,95
2,97
1,90
1,75
PCV110
2,00
7,70
0,00
3,00
4,50
7,70
proj. studnia DN600
proj.gaz
proj.e
proj. rynna
dc25
r21
127,70
127,70
127,70
124,79
125,80
125,83
125,84
125,89
2,91
1,90
1,81
PCV110
2,00
4,70
0,00
1,56
2,20
4,70
proj. studnia DN600
proj.gaz
proj.e
proj. rynna
dc25
r22
127,70
127,70
127,70
124,79
125,80
125,86
125,89
125,96
2,91
1,90
1,74
PCV110
2,00
8,00
0,00
3,00
4,50
8,00
proj. studnia DN600
proj.gaz
proj.e
proj. rynna
dc27
r23
127,70
127,70
127,70
124,87
125,80
125,83
125,84
125,89
2,83
1,90
1,81
PCV110
2,00
4,70
0,00
1,56
2,20
4,70
proj. studnia DN600
odwodnienie liniowe
dc27
ol7
127,70
127,70
127,70
124,87
126,20
126,22
2,83
1,50
1,48
PCV200
2,00
1,00
0,00
1,00
proj. studnia DN600
proj. rynna
dc29
r24
127,70
127,70
127,70
124,96
126,20
126,22
2,74
1,50
1,48
PCV110
2,00
1,00
0,00
1,00
proj. studnia DN600
proj. rynna
dc30
r25
127,70
127,70
127,70
125,00
126,20
126,22
2,70
1,50
1,48
PCV110
2,00
1,00
0,00
1,00

SZCZEGÓŁ WYKOPU

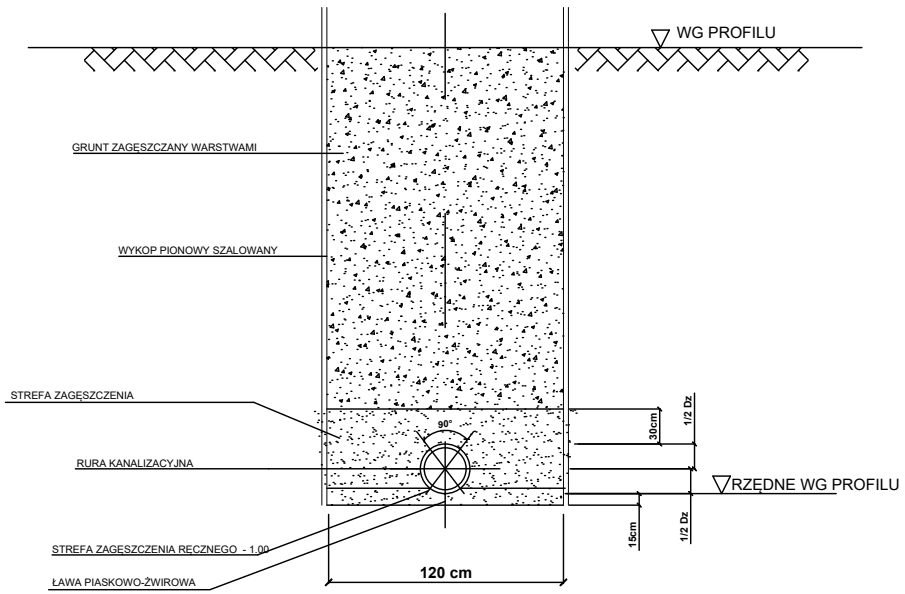
WG PROFILU
GRUNT ZAGĘSZCZANY WARSTWAMI
WYKOP PIONOWY SZALOWANY
STREFA ZAGĘSZCZENIA
RURA KANALIZACYJNA
STREFA ZAGĘSZCZENIA RĘCZNEGO - 1.00
ŁAWA PIASKOWO-ŻWIROWA
90°
30cm
1/2 Dz
RZĘDNE WG PROFILU
15cm
1/2 Dz
120 cm

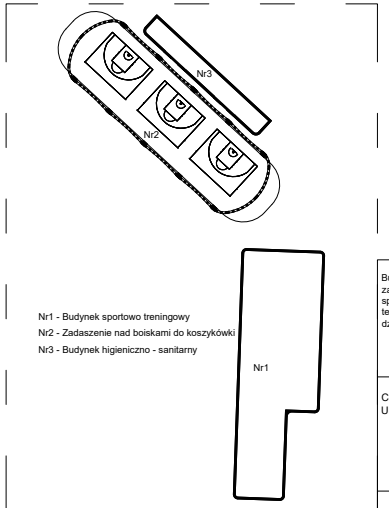

Nr1 - Budynek sportowo treningowy
Nr2 - Zadaszenie nad boiskami do koszykówki
Nr3 - Budynek higieniczno - sanitarny

Poziom parteru ±0,00 = 127,80 m n.p.m.

Obiekt: Budowa budynku sportowo-treningowego, budynku zaplecza sanitarnego oraz budynku sportowego z zadaszeniem wraz z zagospodarowaniem terenu i infrastrukturą techniczną na działce nr 342/4, obręb Giżycko	ARP MANECKI ARCHITEKCI S. P. Z O. O. UL. WIELOPOLE 18B 31-072 KRAKÓW NIP: 6762574406 E-MAIL: ARP.BIURO@GMAIL.COM TEL.: (12) 422 55 70					
	FUNKCJA	NAZWISKO	NR UPRAW.	SPECJALNOŚĆ	PODPIS	Stadium: PROJEKT WYKONAWCZY
Inwestor: Centralny Ośrodek Sportu w Giżycku Ul. Moniuszki 22, 11-500 Giżycko	Projektant generalny	dr inż. arch. M.MANECKI	MPOIA/036/2009	Architektura		
	Współpraca projektowa	mgr inż. S.GUBAŁA	MAP/0229/POOS/13	Sanitarna		Treść rysunku: PROFIL KDC cz.2
						Skala: 1:100/200 Nr rysunku: **S-KDC-02**
Data: LISTOPAD 2024	Sprawdzający	mgr inż. M.KUSAK	MAP/0476/PWBS/19	Sanitarna		